

Berlin, 14.11.2023



Beschluss der Kreismitgliederversammlung

Räumliche Aufteilung Stadtteilgruppen

Beschluss

Die Kreismitgliederversammlung beschließt gemäß § 11 Absatz 1 der am 14.11.2023 verabschiedeten Satzung des Kreisverbands Pankow folgenden räumlichen Zuschnitt für 13 Stadtteilgruppen.

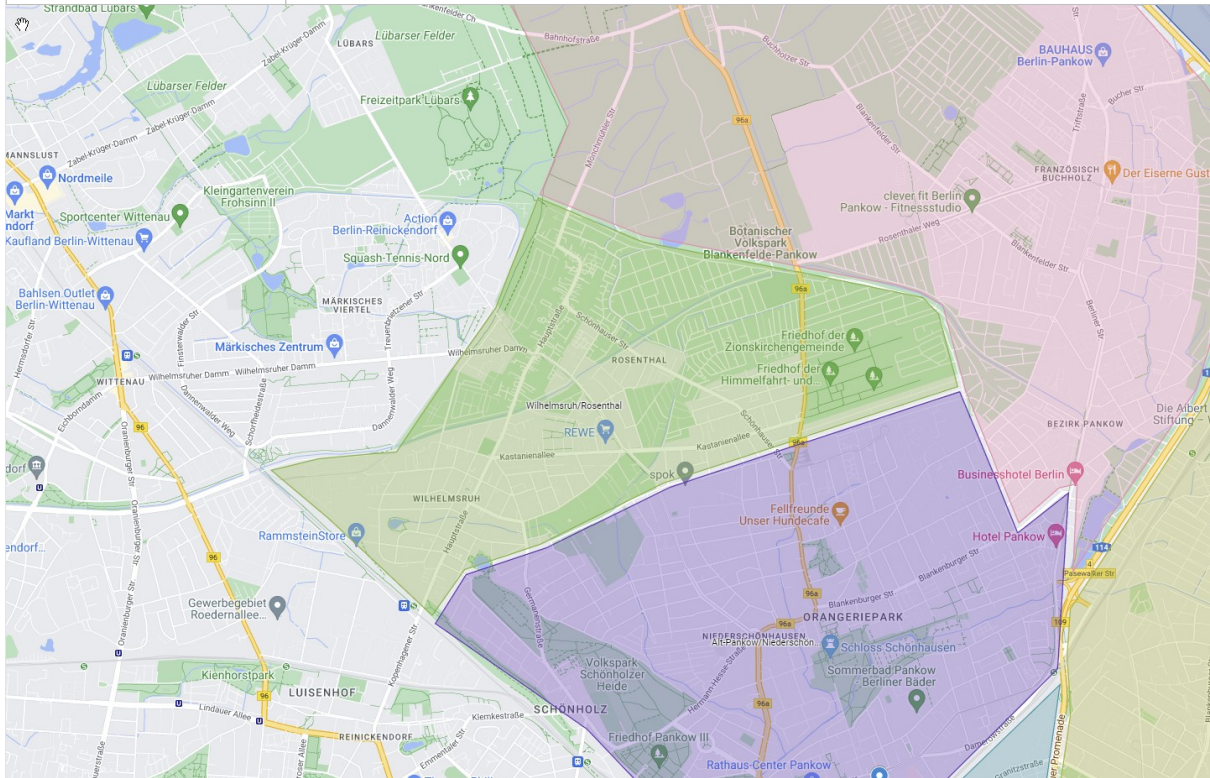
Die Stadtteilgruppenbezeichnungen können durch die Stadtteilgruppen per Mehrheitsbeschluss der Mitglieder abgeändert werden.

Begründung

Damit sich Stadtteilgruppen konstituieren können, ist es zunächst nötig, dass die Kreismitgliederversammlung einen Beschluss über die räumliche Zuordnung fasst.

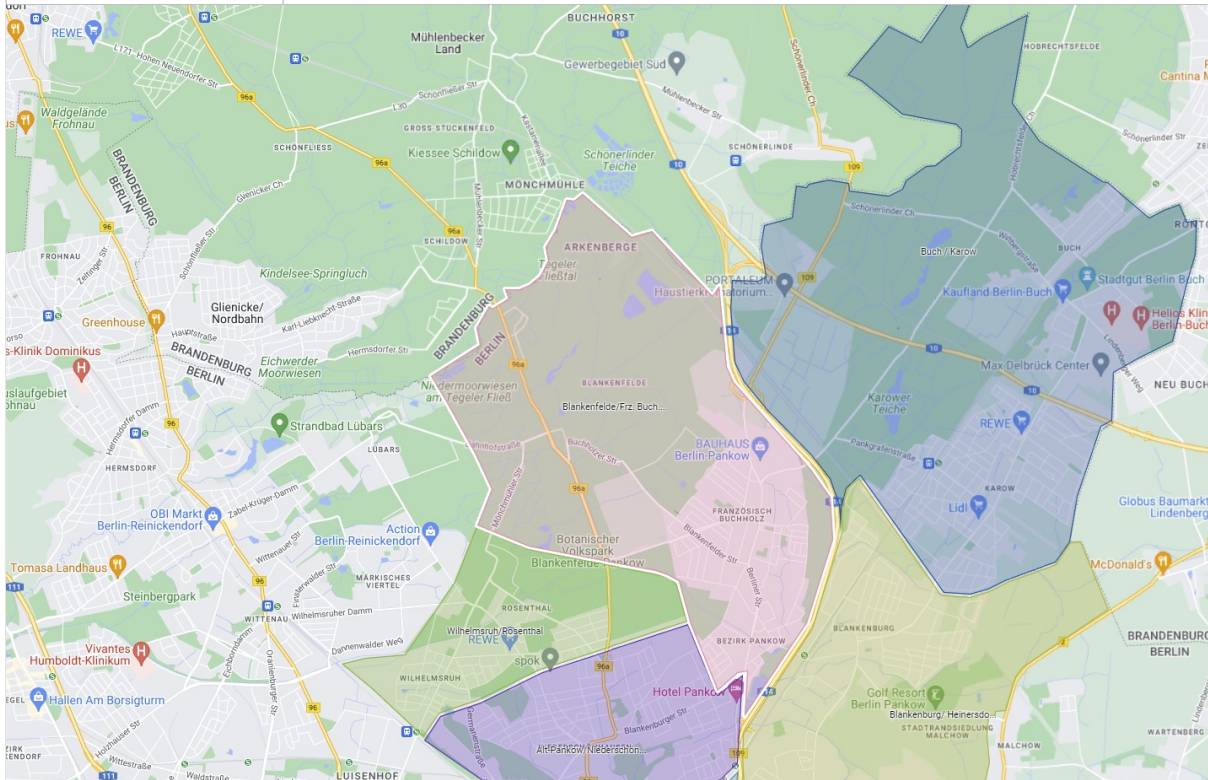
1. Wilhelmsruh & Rosenthal

Fläche	6,0 km ²
AGH-Wahlkreise	WK 2
Beschreibung	Die Ortsteile Wilhelmsruh und Rosenthal
Richtungsangaben	Norden: Heilkräuterweg, Nordgraben Osten: Strandpromenade Süden: Rosenthaler Grenzweg, Nordendstraße, Marthastraße, Tollerstraße Westen: S-Bahn Trasse, Heinz-Brand-Straße, Ossietzkyplatz, Grünes Band Rosenthal



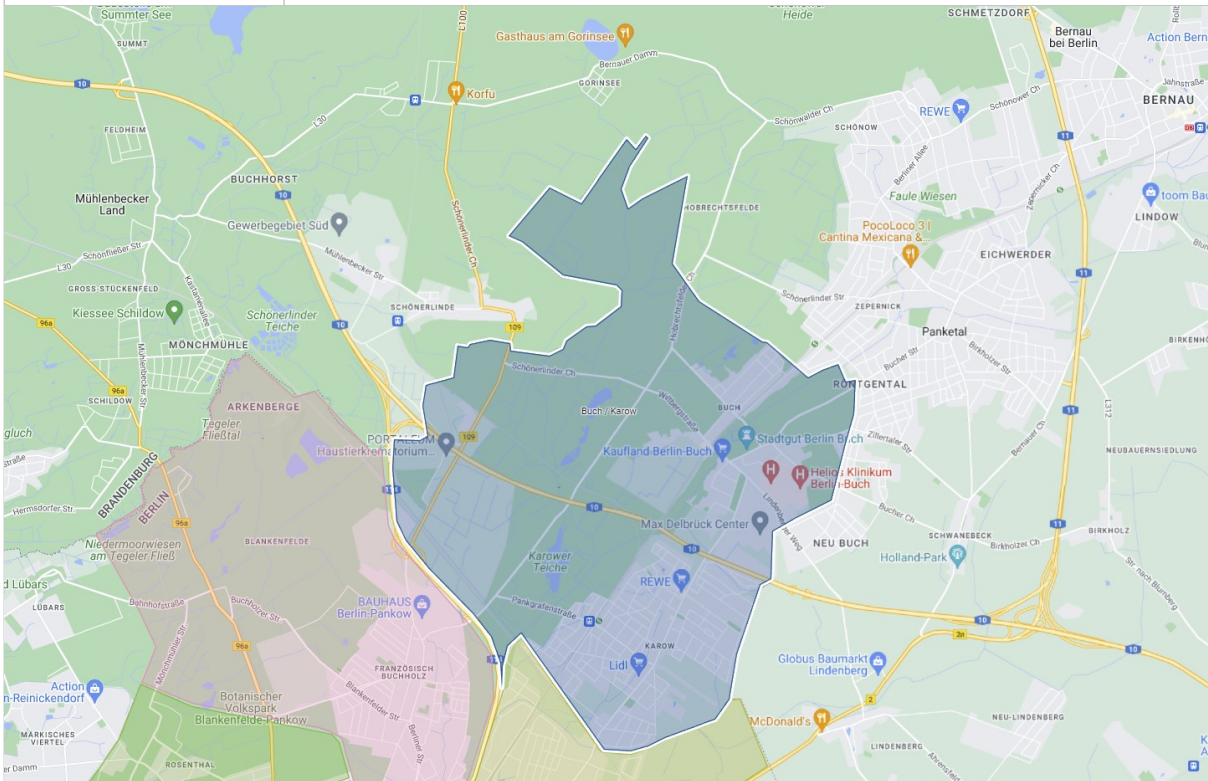
2. Blankenfelde & Französisch Buchholz

Fläche	19,7 km ²
AGH-Wahlkreise	WK 1, WK 2
Beschreibung	Die Ortsteile Blankenfelde und Französisch Buchholz
Richtungsangaben	Norden: Landesgrenze Berlin, Tegeler Fließ Osten: Landesgrenze Berlin, A114 bis Karpfenteiche an der Panke Süden: Blankenburger bis Straße 199, entlang der Strandpromenade bis Nordgraben, nördlich des Nordgrabens, Großer Zingerteich Westen: Grenze zu Lübars



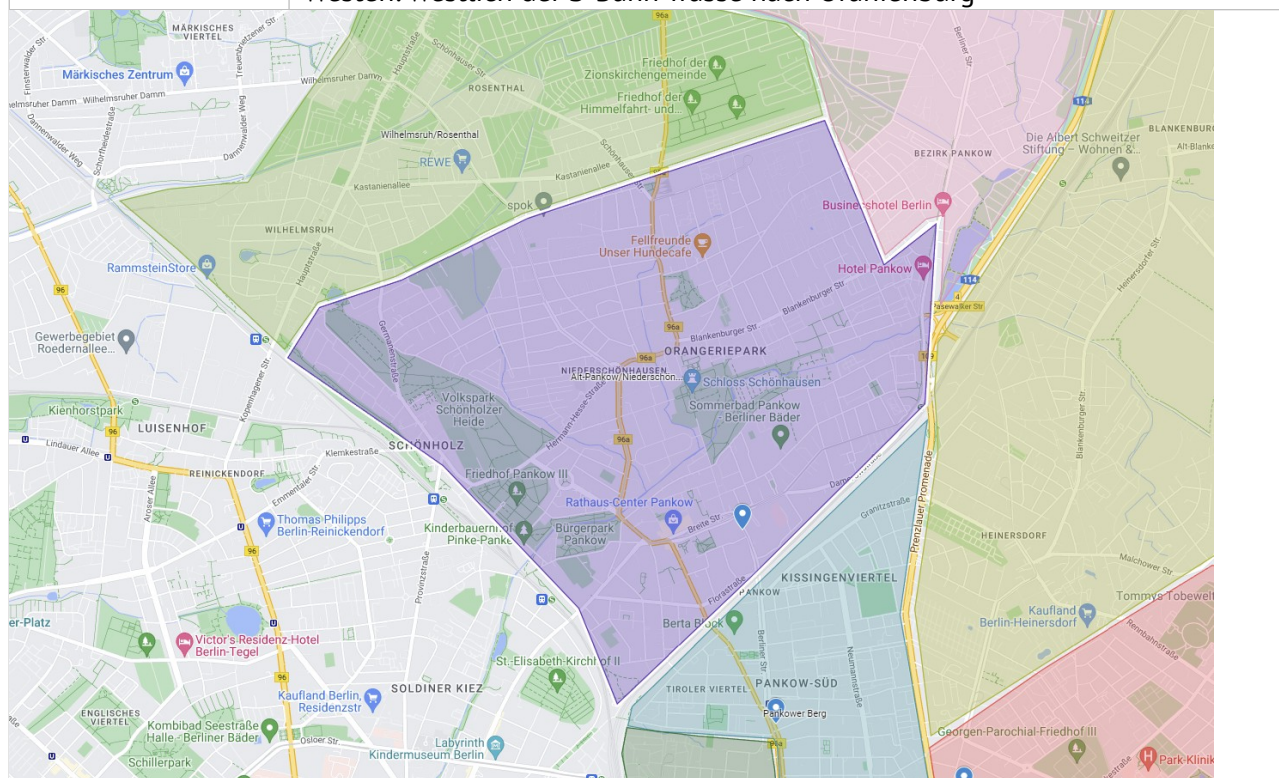
3. Buch & Karow

Fläche	28,7 km ²
AGH-Wahlkreise	WK 1
Beschreibung	Die Ortsteile Buch und Karow
Richtungsangaben	Norden: Landesgrenze Berlin Osten: Landesgrenze Berlin Süden: nördlich der Laake, und der Ost-West-Bahntrasse bis Panke Westen: ab westlich der Panke der Teil nördlich der A114



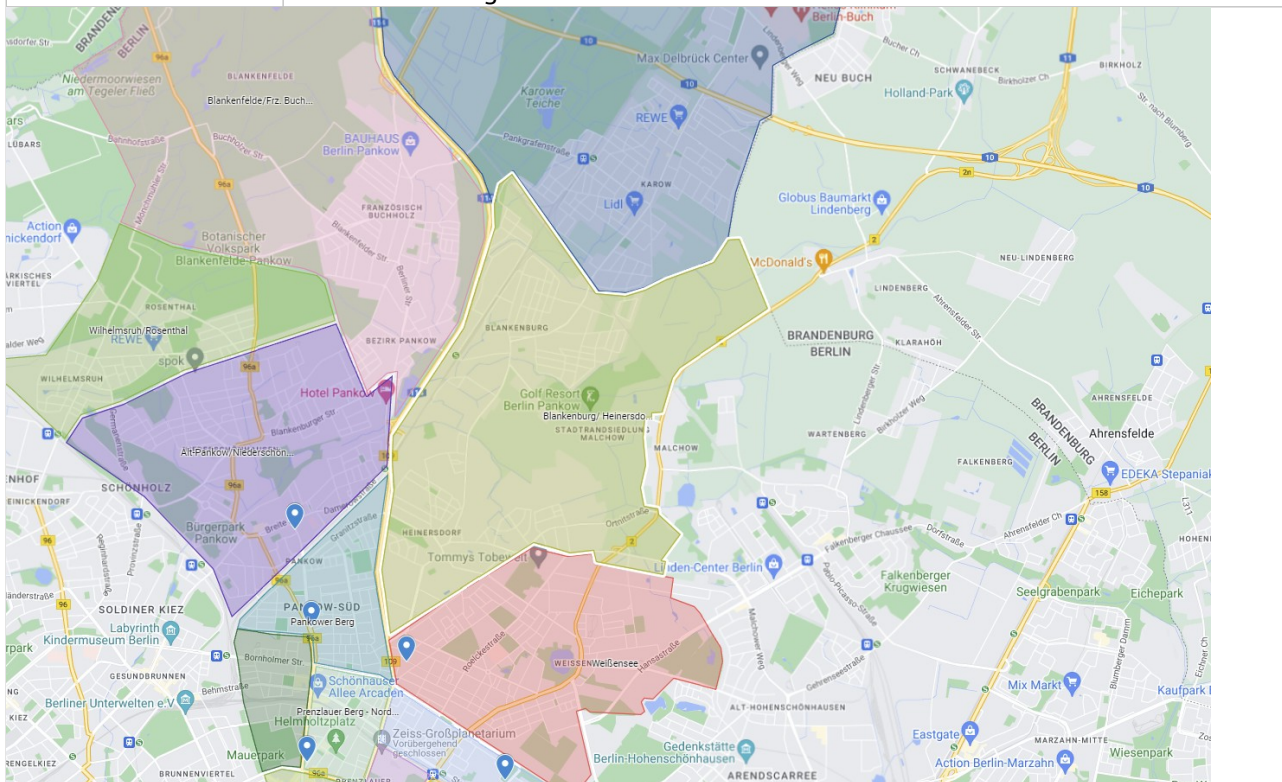
4. Alt-Pankow & Niederschönhausen

Fläche	9,0 km ²
AGH-Wahlkreise	WK 4, WK 5
Beschreibung	Die Ortsteile Alt-Pankow und Niederschönhausen
Richtungsangaben	Norden: Vom S-Bahn-Damm südlich des Wilhelmsruher Sees, nördlich des Heegermühler Wegs, südlich der Nordendstraße und entlang d. Straße 52b Osten: auf der Höhe des Endes Ende des Rosenthaler Grenzwegs zur Blankenburger Straße (Höhe Straße 199), entlang der Blankenburger zur Pasewalker und von dort nach Süden zum S-Heinersdorf Süden: nördlich der Stettiner Bahn zum Nassen Dreieck Westen: westlich der S-Bahn Trasse nach Oranienburg



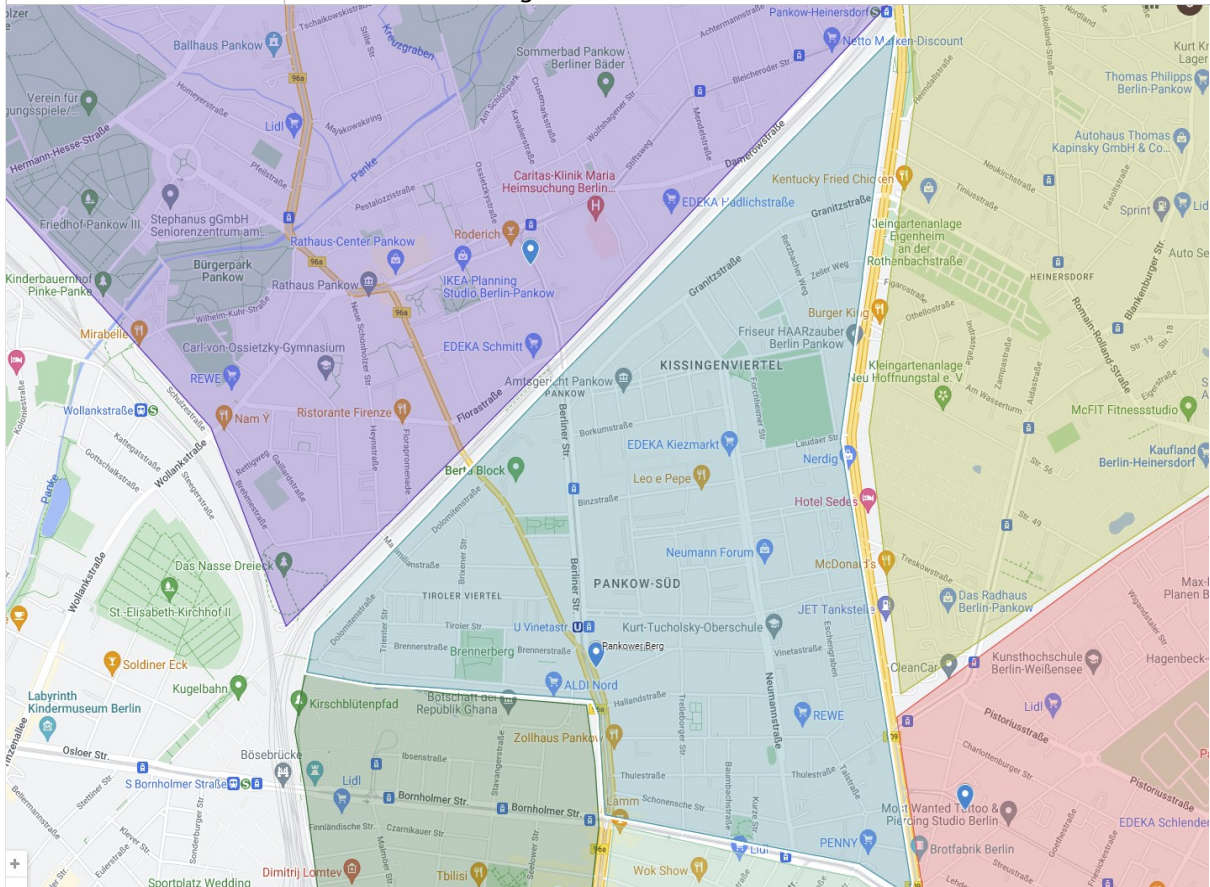
5. Blankenburg, Heinersdorf & Stadtrandsiedlung Malchow

Fläche	15,3 km ²
AGH-Wahlkreise	WK 4, WK 5
Beschreibung	Die Ortsteile Blankenburg, Heinersdorf und die Stadtrandsiedlung Malchow
Richtungsangaben	<p>Norden: Kreuzung Panke/Bahnstrecke nach Mühlenbeck nach Südosten, entlang der Laake</p> <p>Osten: entlang der Bezirksgrenze Marzahn und Lichtenberg, bis zur Darßer Straße</p> <p>Süden: entlang des nördlichen Teils der Perler Straße bis Nachtalbenwegen und entlang der Darßer Straße, Haakonweg, Kol. Gesundheitsquell bis zur Malchowerstraße und dann zu nördlich Am Steinberg</p> <p>Westen: entlang der Prenzlauer Promenade und A114</p>



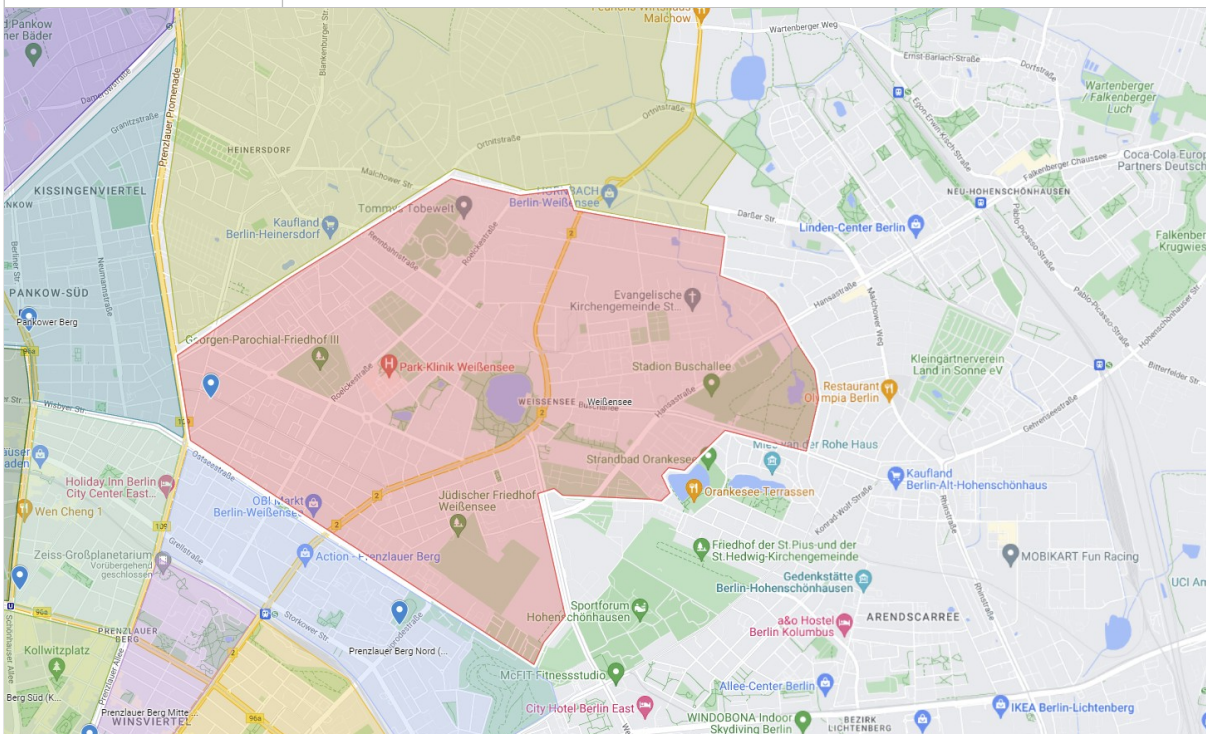
6. Pankower Berg

Fläche	2,6 km ²
AGH-Wahlkreise	WK 5
Beschreibung	Der Ortsteil Pankow Süd mit dem Tiroler Viertel, Kissingenviertel und Vinetaviertel + Thuleviertel
Richtungsangaben	Norden: südlich der Stettiner Bahn Osten: Prenzlauer Promenade Süden: Wisbyer Str bis Schönhauser, Berliner Straße bis Esplanade und entlang südlich Esplanade (historischer Eschengraben) Westen: Mauerweg westlich der Stettiner Bahn



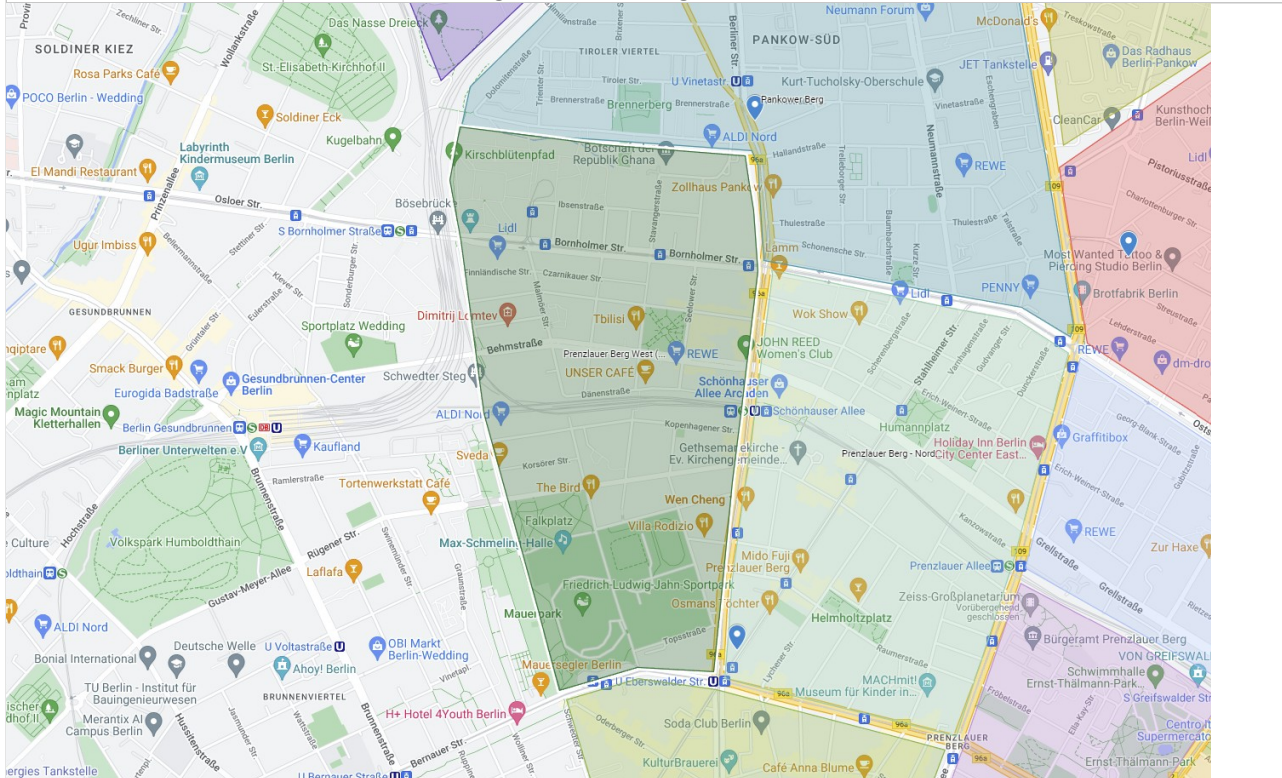
7. Weißensee

Fläche	8,5 km ²
AGH-Wahlkreise	WK 4, WK 7, WK 9
Beschreibung	Der Ortsteil Weißensee
Richtungsangaben	<p>Norden: Haakonweg, Darßer Straße, Nachtalbenweg zur Perler Straße</p> <p>Osten: Perler Straße entlang der Bezirksgrenze Lichtenberg zur Suermondstraße bis Orankestrand und westlich Orankestrand, entlang des Orankestrand bis südlich des Orankesees, nördlich des Orankewegs, Indira-Gandhi-Straße</p> <p>Süden: nördlich des Hauptwegs, Michelangelostraße, Ostseestraße</p> <p>Westen: Prenzlauer Promenade</p>



8. Prenzlauer Berg Nordwest

Fläche	1,5 km ²
AGH-Wahlkreise	WK 6
Beschreibung	Das Gebiet südlich der Esplanade, Bornholmer Straße, westlich der Schönhauser Allee, nördlich der Eberswalder Straße, und östlich der Bezirksgrenze Wedding
Richtungsangaben	Norden: Esplanade, Bornholmer Straße Osten: Schönhauser Allee Süden: Eberswalder Straße Westen: Bezirksgrenze Wedding



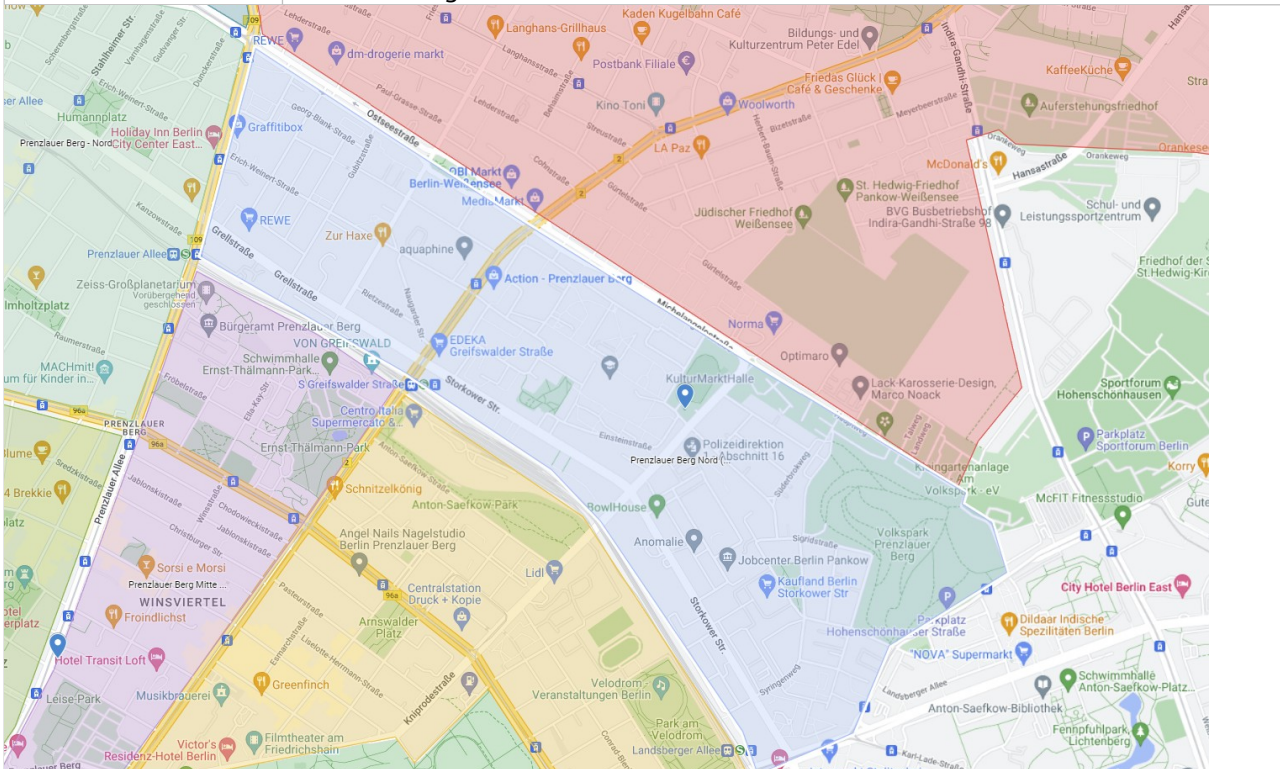
9. Prenzlauer Berg Mitte Nord

Fläche	1,1 km ²
AGH-Wahlkreise	WK 6, WK 7
Beschreibung	Das Gebiet südlich der Wisbyer Straße, westlich der Prenzlauer Allee, nördlich der Danziger Straße und östlich der Schönhauser Allee
Richtungsangaben	Norden: Wisbyer Straße Osten: Prenzlauer Promenade Süden: Danziger Straße Westen: Schönhauser Allee



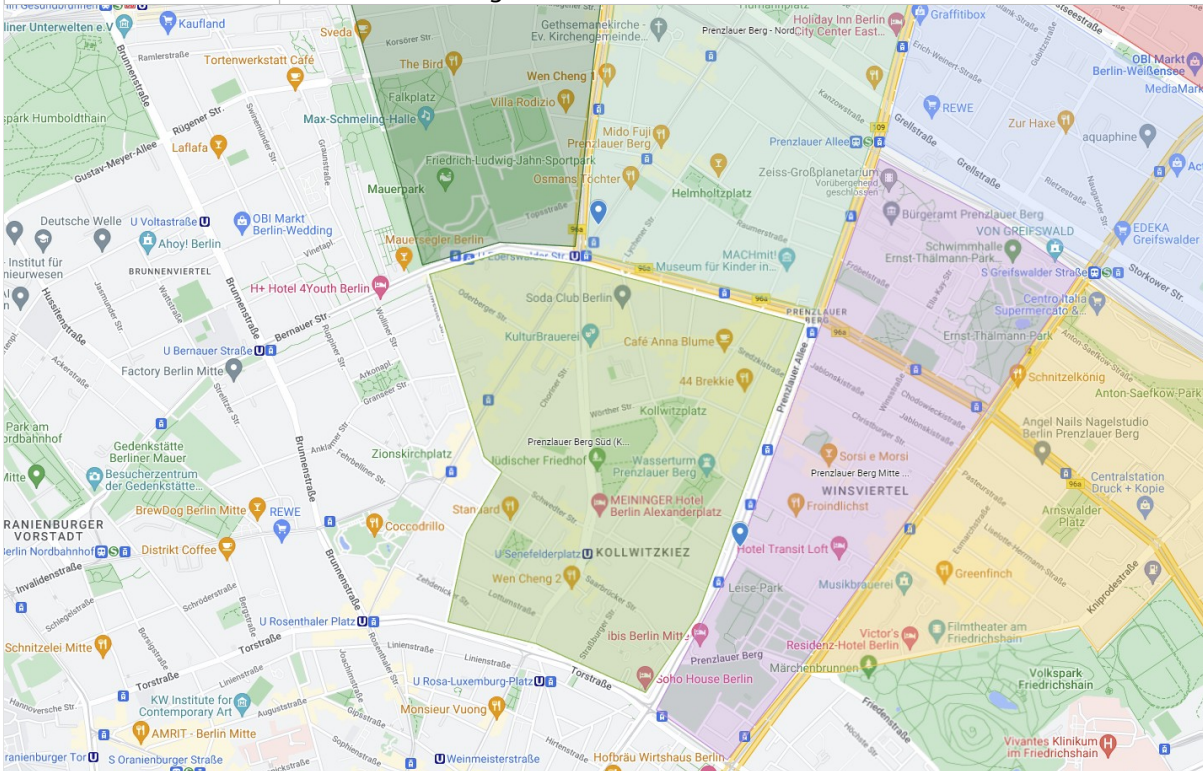
10. Prenzlauer Berg Nordost

Fläche	2,7 km ²
AGH-Wahlkreise	WK 7, WK 9
Beschreibung	Das Gebiet südlich der Ostseestraße und Michelangelostraße bis Hohenschönhauser Straße und östlich der Hohenschönhauser Straße und nördlich der Landsberger bis Ringbahn und östlich der Ringbahn
Richtungsangaben	Norden: Ostseestraße, Michelangelostraße, Hauptweg Osten: Hohenschönhauser Straße Süden: Landsberger Allee Westen: Ringbahn



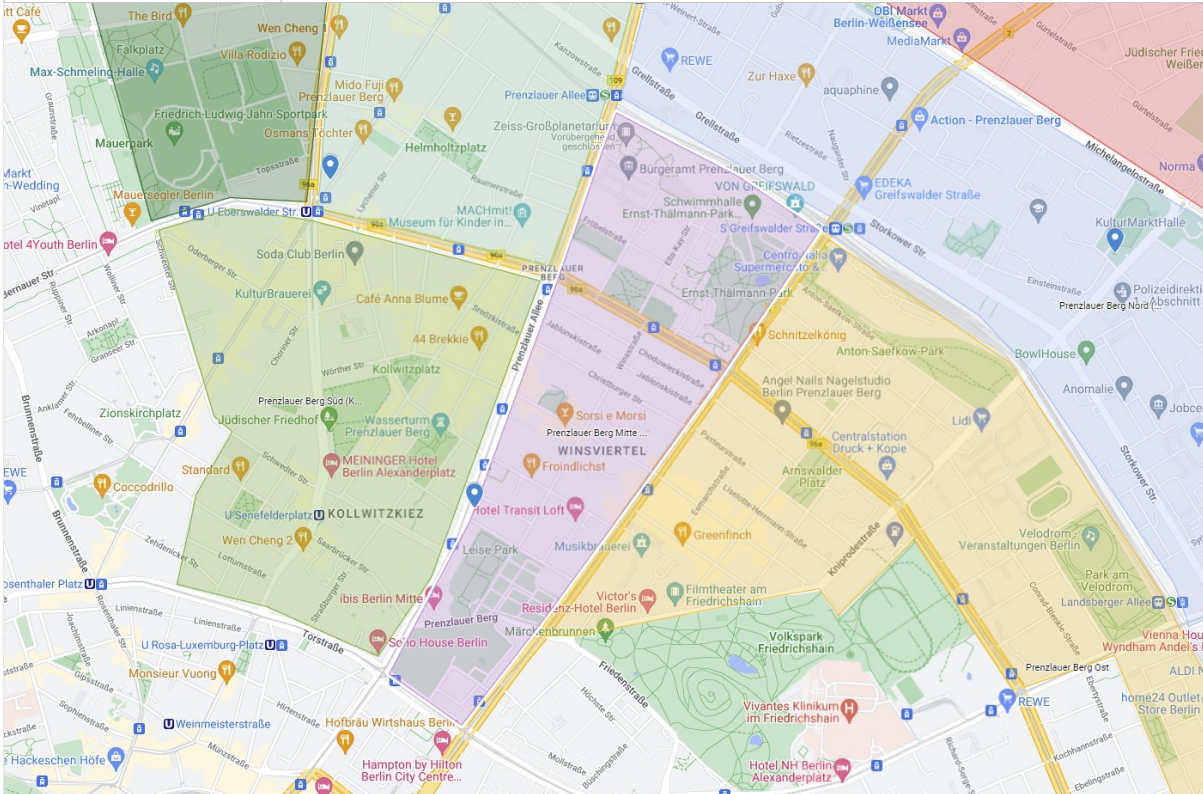
11. Prenzlauer Berg Südwest

Fläche	1,3 km ²
AGH-Wahlkreise	WK 8
Beschreibung	Das Gebiet südlich der Eberswalder Straße und Danziger Straße, westlich der Prenzlauer Allee, nördlich der Torstraße und östlich der Bezirksgrenze Mitte
Richtungsangaben	Norden: Eberswalder Straße, Danziger Straße Osten: Prenzlauer Allee Süden: Torstraße Westen: Bezirksgrenze Mitte



12. Prenzlauer Berg Mitte Süd

Fläche	1,1 km ²
AGH-Wahlkreise	WK 8
Beschreibung	Das Gebiet südlich der Ringbahn zwischen S-Prenzlauer Allee und S-Greifswalder Straße, westlich der Greifswalder Straße, nördlich der Mollstraße und östlich der Prenzlauer Allee
Richtungsangaben	Norden: Ringbahn zwischen S-Prenzlauer Allee und S-Greifswalder Straße Osten: Greifswalder Straße Süden: Mollstraße Westen: Prenzlauer Allee



13. Prenzlauer Berg Südost

Fläche	2,0 km ²
AGH-Wahlkreise	WK 9
Beschreibung	Das Gebiet südlich der Ringbahn von S-Greifswalder Straße bis zur Eldenaer Straße, nördlich der Eldenaer Straße, östlich der Hausburgstraße, Landsberger Allee, Danziger Straße, Margarete-Sommer-Straße, Am Friedrichshain und westlich der Greifswalder Straße
Richtungsangaben	Norden: Ringbahn von S-Greifswalder Straße zur Eldenaer Straße Osten: - Süden: Eldenaer Straße, Thaerstraße, Hausburgsstraße Landsberger Allee, Danziger Straße, Margarete-Sommer-Straße, Am Friedrichshain Westen: Greifswalder Straße

